

## 道路改良率

54.5%

## 基礎となるデータ

資料：岩手県市町村概要（平成12年～平成17年）  
 岩手県地域振興部市町村課 編集  
 財団法人 岩手県市町村振興協会 発行

## 算出式

$$\text{道路改良率} = \text{道路改良済延長} \div \text{道路実延長} \times 100$$

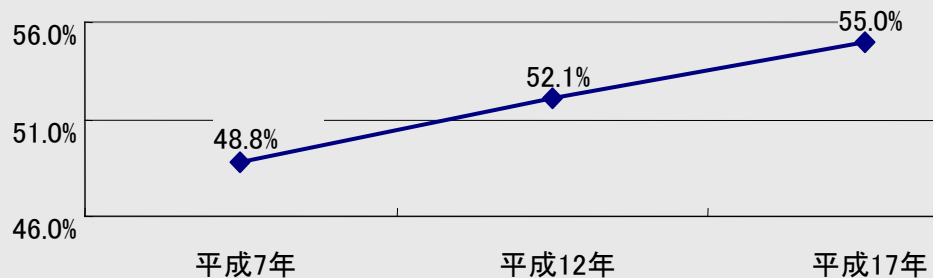
## 指標の表す意味

道路改良率とは、道路実延長（道路法で一般交通に供する道路で、一般国道及び市町村道の延長）に対して、道路改良済延長（道路を拡幅、路盤改良、整備し、人や車両が通行する道路をセメント、アスファルト系及び簡易舗装した道路の延長－現道舗装は含まれない）の割合を表しています。

## 指標の重要性

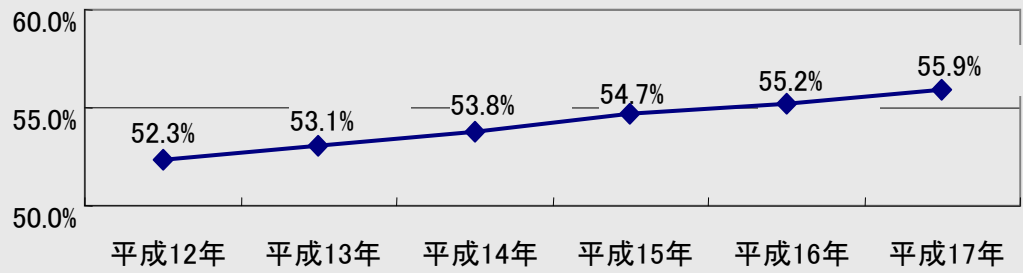
この指標は、道路法による道路の改良率であり、この数値が高ければ、道路幅員が広がり車両等のすれ違いが容易になると同時に、バス等の通行が可能になります。また、移動時間が短縮されるため、居住者の活動範囲が広くなりコミュニケーションを広げることにもつながり、生活を充実させます。

## 全国の推移



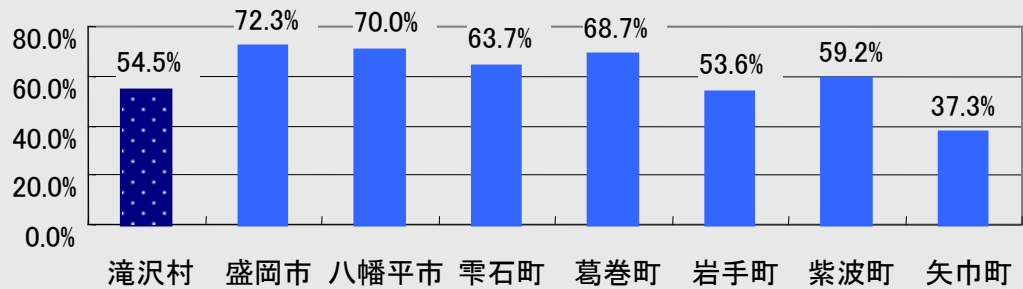
資料：岩手県市町村概要（平成12年～平成17年）  
 岩手県地域振興部市町村課 編集  
 財団法人 岩手県市町村振興協会 発行

## 岩手県の推移



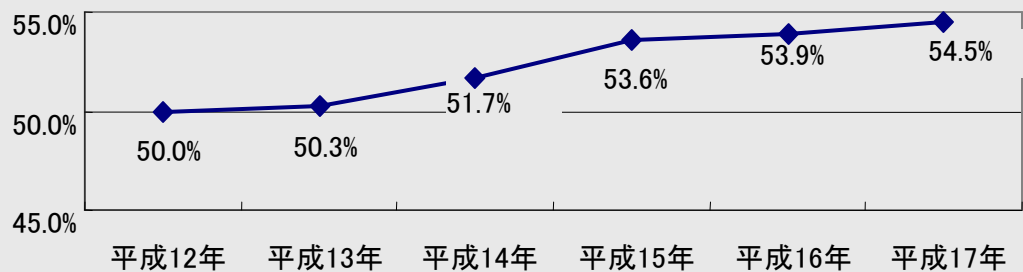
資料：岩手県市町村概要（平成12年～平成17年）  
 岩手県地域振興部市町村課 編集  
 財団法人 岩手県市町村振興協会 発行

## 近隣市町村との比較



資料：岩手県市町村概要（平成17年）  
 岩手県地域振興部市町村課 編集  
 財団法人 岩手県市町村振興協会 発行

## 滝沢村の経年比較



資料：岩手県市町村概要（平成12年～平成17年）  
 岩手県地域振興部市町村課 編集  
 財団法人 岩手県市町村振興協会 発行

## 動向

全国・岩手県・滝沢村における道路改良率は、年々上昇傾向にあります。平成17年時点での滝沢村の道路改良率は、全国・岩手県とほぼ同じ割合にありますが、近隣市町村で比較した場合は、低い割合となっています。これは、1k㎡あたりの道路実延長が他市町に比べ長いことから改良率の割合が低い状態となっています。

## 村の対応

村内における国県道は、村内交通における骨格道路となっており、一般通過交通と村内交通が混同し慢性的に渋滞している状況にあります。村では、道路整備計画等による改良の促進を図っていくとともに、必要な時に必要な場所に円滑に移動できるような渋滞のない道路網を整備していく必要があります。